

# TE LO SPIEGO IO!

PICCOLA GUIDA DEI BAMBINI ALLA  
SCOPERTA DI TRIDENTUM LA CITTÀ SOTTERRANEA

S.A.S.S., SPAZIO ARCHEOLOGICO SOTTERRANEO DEL SAS

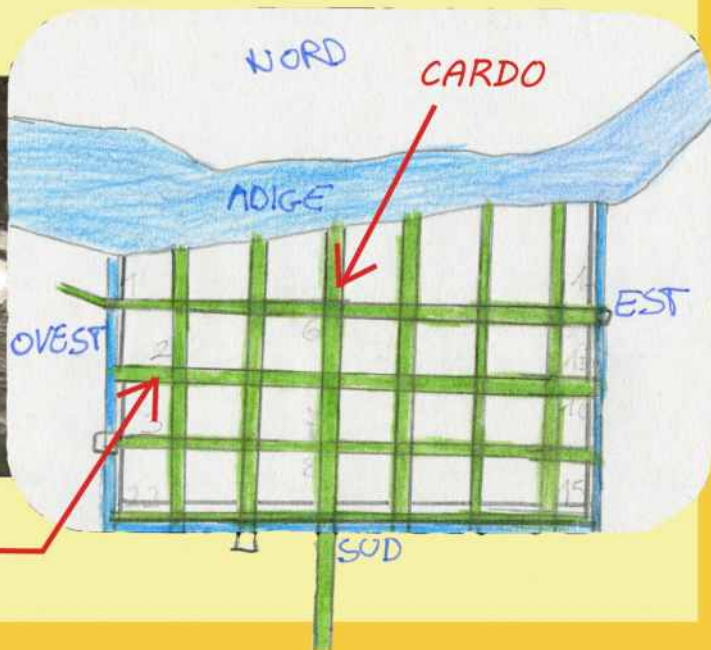
TRIDENTUM  
sotterranea



UN SITO ARCHEOLOGICO È UN POSTO DOVE GLI ARCHEOLOGI HANNO TROVATO TANTE COSE ANTICHE, NON LE HANNO SPOSTATE DA LÌ, MA CI HANNO MESSO UN TETTO SOPRA PERCHÉ TUTTI LE POSSANO VEDERE



LA CITTÀ DI TRIDENTUM È QUADRATA... QUASI QUADRATA  
PERCHÉ C'È IL FIUME. HA TANTE STRADE CHE SI INCROCIANO.  
INTORNO C'È UN FOSSATO CHE SERVE PER PORTARE LA  
SPORCIZIA DELLE CASE AL FIUME. TRIDENTUM SI CHIAMA COSÌ  
FORSE PERCHÉ CI SONO TRE COLLI VICINO.



DECUMANO



LE MURA DELLA CITTÀ SONO FATTE CON PIETRE E UNA COLLA PARTICOLARE CHE SI CHIAMA MALTA. A TRIDENTUM C'È UNA FONTE SCRITTA SULLA PIETRA CHE CI DICE CHE LA CITTÀ È STATA COSTRUITA PRIMA DEL 23 A.C.




CHE BELLO CAMMINARE SU UNA STRADA DOVE HANNO  
CAMMINATO I ROMANI TANTO TEMPO FA.



CHE PROFONDO IL POZZO, SETTE METRI, E C'È L'ACQUA! MA NON È STATO SEMPRE USATO PERCHÉ I ROMANI HANNO POI COSTRUITO L'ACQUEDOTTO CON IL QUALE PORTAVANO L'ACQUA IN CITTÀ E LA DISTRIBUIVANO PER MEZZO DI FONTANE.



*RIVESTIMENTO DI FONTANA  
CON MASCHERA  
TEATRALE*





IN ALCUNE STANZE C'ERA UN BEL CALDUCCIO.  
CONOSCEVANO GIÀ IL RISCALDAMENTO A PAVIMENTO

FOGLIE DI VITE



CHE BELLE LE CASE  
DEI ROMANI: CI SONO  
DEI BEI TAPPETI DI PIETRA

PILE DI MATTONCINI  
PER TENERE SOLLEVATO  
IL PAVIMENTO



GUIDA REALIZZATA CON I  
DISEGNI DEI BAMBINI DELLE  
CLASSI V° DELL'ISTITUTO  
COMPRESIVO TRENTO 7

CURA REDAZIONALE: M. RAFFAELLA CAVIGLIOLI  
ELABORAZIONE GRAFICA: PAOLO OBER  
COORDINAMENTO: LUISA MOSER  
SERVIZI EDUCATIVI - UFFICIO BENI ARCHEOLOGICI  
STAMPA: CENTRO DUPLICAZIONI PAT - 2015



PROVINCIA AUTONOMA DI TRENTO  
Soprintendenza per i beni culturali  
Ufficio beni archeologici  
Servizi Educativi  
tel. 0461 492161  
didattica.archeologica@provincia.tn.it